

Голуметское муниципальное образование  
Черемховского районного  
муниципального образования

Нижнеуретское муниципальное образование  
Черемховского районного муниципального образования

Примечание: схема подготовлена на основании Генерального плана Голуметского муниципального образования, утвержденного Решением Думы Голуметского муниципального образования от 27.12.2013 г. №66, и Генерального плана Нижнеуретского муниципального образования, утвержденного Решением Думы Нижнеуретского муниципального образования от 27.12.2013 г. №31

Инв. № подл. 05-000796




Подпись и дата

Взам. инв. №

Условные обозначения:

- граница зоны планируемого размещения линейного объекта (постоянная полоса отвода);
- граница временной полосы отвода;
- существующая линия электропередач 10 кВ в границе зоны планируемого размещения линейного объекта, подлежащая переносу (переустройству);
- проектное положение линии электропередач 10 кВ, подлежащей переносу (переустройству) в границе зоны планируемого размещения линейного объекта;

- планируемые производственные зоны, зоны инженерной и транспортной инфраструктур;
- линия электропередач 10 кВ;
- граница Нижнеуретского и Голуметского муниципальных образований;
- граница населенного пункта

						103-2018/П-Г			
						Проект планировки территории			
Изм.	Кол.уч.	Лист	№док.	Подпись	Дата	Материалы по обоснованию проекта планировки территории	Стадия	Лист	Листов
Разраб.	Сорокина				09.2019			1	1
Пров.	Потапов				09.2019	Схема расположения элементов планировочной структуры М 1:15000	ООО "СГП"		
ГИП	Овчинникова				09.2019				